

**Istanza per l'avvio della procedura di Valutazione di Incidenza - valutazione appropriata
per P/P/P//A non rientranti nel campo di applicazione della VAS e della
VIA**

**Al Comune di SALA CONSILINA
UFFICIO VALUTAZIONE DI INCIDENZA**

**C/o Comunità Montana Vallo di Diano
PADULA**

Il richiedente NICOLA MIGLIORE nato a [REDACTED]
[REDACTED] domiciliato a [REDACTED] in qualità di
Rappresentante Legale della T.E.A. IMPIANTI srl con sede legale in Roma (RM) alla Via Salaria 83
P.IVA 05910240653 PEC: teaimpianisrl@pec.it

presenta ISTANZA

di valutazione appropriata per la valutazione di incidenza ai sensi delle Linee Guida nazionali (GU 303/2019) e delle Linee Guida regionale (DGR 2802021).

I siti Natura 2000 interessati dalla richiesta valutazione appropriata sono i seguenti:

CODICE	DENOMINAZIONE	TIPO (pSIC, SIC, ZSC, ZPS)	SOGGETTO GESTORE (DGR 684/2019)
IT IT8050034	Monti della Maddalena	ZSC - SIC - pSIC	Parco Nazionale del Cilento- Vallo di Diano-Alburni

Ai fini dell'avvio della procedura si allegano i seguenti documenti su supporto digitale (3 copie):

1. il format per lo screening (**NB. Allegato 1 alle Linee Guida ex DGR 280/2021 da trasmettersi sia in formato .pdf, opportunamente firmato e datato, che in formato .doc**)
2. documentazione tecnico-progettuale, comprensiva di allegati tecnici e cartografici a scala adeguata; (tutti gli elaborati dovranno essere debitamente firmati e datati; la documentazione dovrà essere corredata dall'elenco puntuale, **debitamente sottoscritto e datato**, degli elaborati che la compongono da citarsi anche par. 3.1 del format per lo screening);
3. un report fotografico a colori, dettagliato e comprensibile, dell'area interessata dall'intervento (solo per P//A);
4. idonea cartografia (IGM 1:25.000) in cui è evidenziata l'area oggetto di intervento;
5. l'elenco dei pareri necessari per l'autorizzazione, distinti in pareri da acquisire e pareri già acquisiti;
6. copia dei pareri già acquisiti;
7. copia degli atti conclusivi di eventuali precedenti procedure di valutazione di incidenza;

8. documentazione relativa al versamento degli oneri istruttori come prevista dalla DGR 686/2016;
9. dati territoriali georeferenziati (***Allegato 2 delle Linee Guida DGR 280/2021***);

Riferimento per eventuali comunicazioni:

Tecnico Progettista:

Agronomo:

Nome e cognome: **Dr. Agr. Antonio Lettieri**


Indirizzo: [REDACTED]

[REDACTED]


e-mail: [REDACTED]

Sala Consilina li 08.08.2025

Timbro e Firma del Proponente/Procedente




Lettieri
Antonio
08.09.2025
17:37:38
GMT+02:00



TRATTAMENTO DATI PERSONALI E PRIVACY

Io sottoscritto Nicola Migliore dichiaro di aver preso visione dell'INFORMATIVA PER IL TRATTAMENTO DEI DATI PERSONALI, ai sensi e per gli effetti degli artt. 13 e 14 del Regolamento (UE) 2016/679 (Regolamento Generale sulla Protezione dei Dati), delle disposizioni attuative di cui al D. Lgs. 30 giugno 2003, n. 196, come modificato ed integrato dal D. Lgs 10 agosto 2018, n. 101, e della DGR n. 466 del 17/07/2018, pubblicata sul portale <http://viavas.regione.campania.it/opencms/opencms/VIAVAS>, alla sezione Privacy.

Firma



Io sottoscritto Nicola Migliore alla luce dell'informativa ricevuta

- ☒ esprimo il consenso ☐ NON esprimo il consenso al trattamento dei miei dati personali.
- ☒ esprimo il consenso ☐ NON esprimo il consenso alla comunicazione dei miei dati personali a enti pubblici o a soggetti privati per le finalità indicate nell'informativa.

Firma

