

Istanza per l'avvio della procedura di Valutazione di incidenza - screening

Al Comune di Sala Consilina (SA)
Ufficio per la Valutazione d'Incidenza
Via G. Mezzacapo n.44
84036 – Sala Consiina(SA)

La richiedente **MIELE ANNA** nata a [REDACTED]
[REDACTED] cod. fiscale [REDACTED], per il
seguente intervento di *Utilizzazione di un bosco ceduo a prevalenza di specie quercine in località
Cerzeto nel Comune di Sala Consilina (SA), particella catastale n. 200, al foglio n. 2* presenta

ISTANZA

di screening di valutazione di incidenza ai sensi delle Linee Guida nazionali (GU 303/2019) e delle
Linee Guida regionali (DGR 280/2021).

I siti Natura 2000 interessati dal presente screening sono i seguenti:

| CODICE | DENOMINAZIONE | TIPO (pSIC, SIC, ZSC, ZPS) | SOGGETTO GESTORE (DGR 684/2019) |
|---------------|-----------------------|---------------------------------------|--|
| IT 8050034 | Monti della Maddalena | ZSC | Parco Nazionale del Cilento- Vallo di Diano-Alburni |
| | | | |

Ai fini dell'avvio della procedura si allegano i seguenti documenti su supporto digitale (3 copie):

1. Istanza comunicazione di taglio L.R. n. 11/1996 – Regolamento regionale n. 3/2017 art. 31 (*cedui, semplici, matricinati e composti, boschi ad alto fusto e cedui in conversione*) in assenza di Piano di Gestione Forestale;
2. Modello di verifica preliminare (Allegato I);
3. Documentazione fotografica dell'area interessata dall'intervento;
4. Cartografia (IGM 1:25.000) in cui è evidenziata l'area oggetto di intervento;
5. elenco dei pareri necessari per l'autorizzazione, distinti in pareri da acquisire e pareri già acquisiti ((Allegato IV);
6. Dichiarazione sostitutiva di atto notorio in merito al valore dell'intervento ai fini del calcolo degli oneri istruttori;
7. dati territoriali georeferenziati (**Allegato 2 delle Linee Guida DGR 280/2021**);

Riferimenti per comunicazioni:

Riferimenti per comunicazioni:

Nome e cognome: *Dr Raffaele Cammardella*

Indirizzo: *Via Fioritola n. 13 – Polla (SA)*

Tel. *3284165505*

PEC *r.cammardella@epap.conafpec.it*

Data Sala Consilina, Ottobre 2023

Timbro e Firma del Proponente/Procedente



TRATTAMENTO DI PERSONALI E PRIVACY

La sottoscritta **Miele Anna** dichiara di aver preso visione dell'INFORMATIVA PER IL TRATTAMENTO DEI DATI PERSONALI, ai sensi e per gli effetti degli artt. 13 e 14 del Regolamento (UE) 2016/679 (Regolamento Generale sulla Protezione dei Dati), delle disposizioni attuative di cui al D. Lgs. 30 giugno 2003, n. 196, come modificato ed integrato dal D. Lgs 10 agosto 2018, n. 101, e della DGR n. 466 del 17/07/2018, pubblicata sul portale <http://viavas.regione.campania.it/opencms/opencms/VIAVAS>, alla sezione Privacy.

Luogo Sala Consilina, lì Ottobre 2023

Firma




Io sottoscritto **Miele Anna** alla luce dell'informativa ricevuta

esprimo il consenso NON esprimo il consenso al trattamento dei miei dati personali.

esprimo il consenso NON esprimo il consenso alla comunicazione dei miei dati

personali a enti pubblici o a soggetti privati per le finalità indicate nell'informativa.

Firma



P.S. Il mancato consenso non consente allo Staff 50 17 92 Tecnico Amministrativo - Valutazioni ambientali di assolvere gli obblighi previsti dalla normativa ambientale e pertanto l'istanza verrà archiviata.

DICHIARAZIONE SOSTITUTIVA DI ATTO NOTORIO



(Art. 47 e 38 del DPR 28 dicembre 2000, n. 445)

Il sottoscritto Dr. Raffaele Cammardella nato a Polla (SA) il 03/07/1968, con studio in Polla (SA) alla Via Fioritola n. 13 Cap 84035, Codice Fiscale CMMRFL68L03G793T, P.Iva 03794520654, iscritto presso l'Ordine dei Dottori Agronomi e dei Dottori Forestali della Provincia di Salerno al n. 573, in qualità di professionista incaricato per la Valutazione di Incidenza, consapevole delle sanzioni penali previste in caso di dichiarazioni non veritiere o di uso di atti falsi, come previsto dall'art. 76 del citato DPR 445/200, "Testo unico delle disposizioni legislative e regolamentari in materia di documentazione amministrativa" sotto la propria responsabilità

DICHIARA

- A seguito di incarico ricevuto dalla Sig.ra **Miele Anna**, di aver redatto il modulo di verifica preliminare relativo all'intervento denominato "*Utilizzazione di un bosco ceduo a prevalenza di specie quercine in località Cerzeto nel Comune di Sala Consilina (SA), particella catastale n. 200 al foglio n. 2*" e che sulla base della documentazione acquisita e delle proprie conoscenze tecniche e scientifiche maturate nell'ambito della propria attività, le informazioni e i dati contenuti nel modulo di verifica preliminare di cui alla pratica indicata sono veritieri;
- Le copie su supporto digitale (n. 3 CD-ROM) dell'istanza di avvio della procedura di verifica preliminare alla valutazione di incidenza e della documentazione ad essa allegata sono conformi agli originali cartacei prodotti.

Sala Consilina Ottobre 2023

Firma del professionista



NOTA BENE: le copie dei documenti di identità dei dichiaranti sottoscrittori devono essere allegate alla documentazione come singoli file .pdf